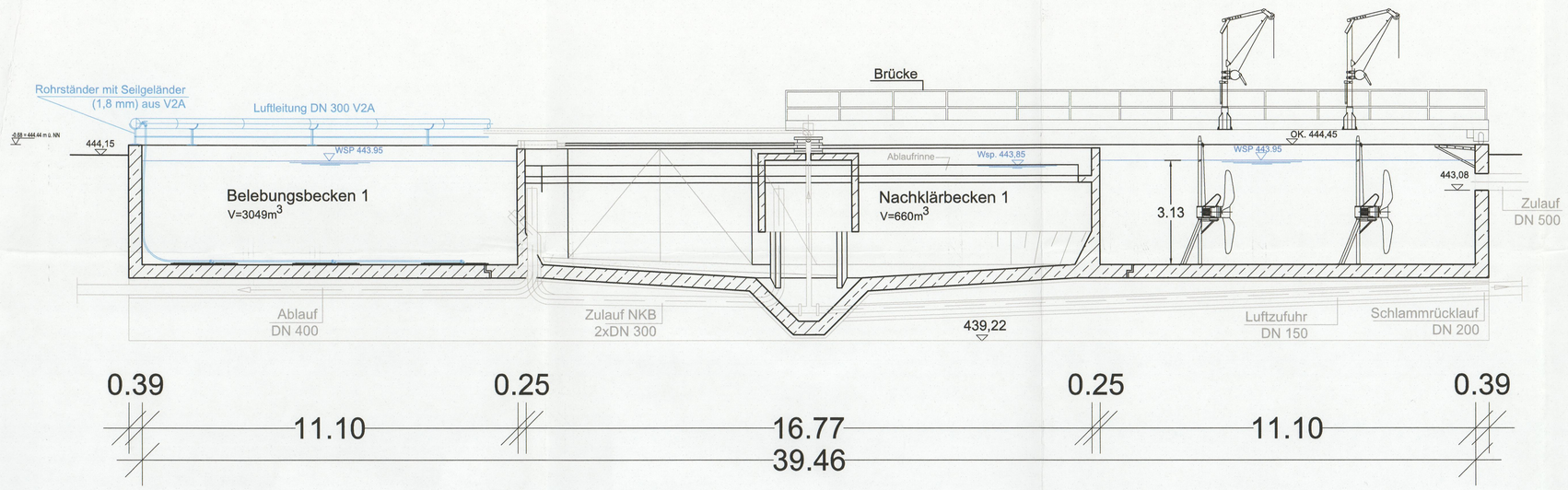

Längsschnitt Rundbecken 1

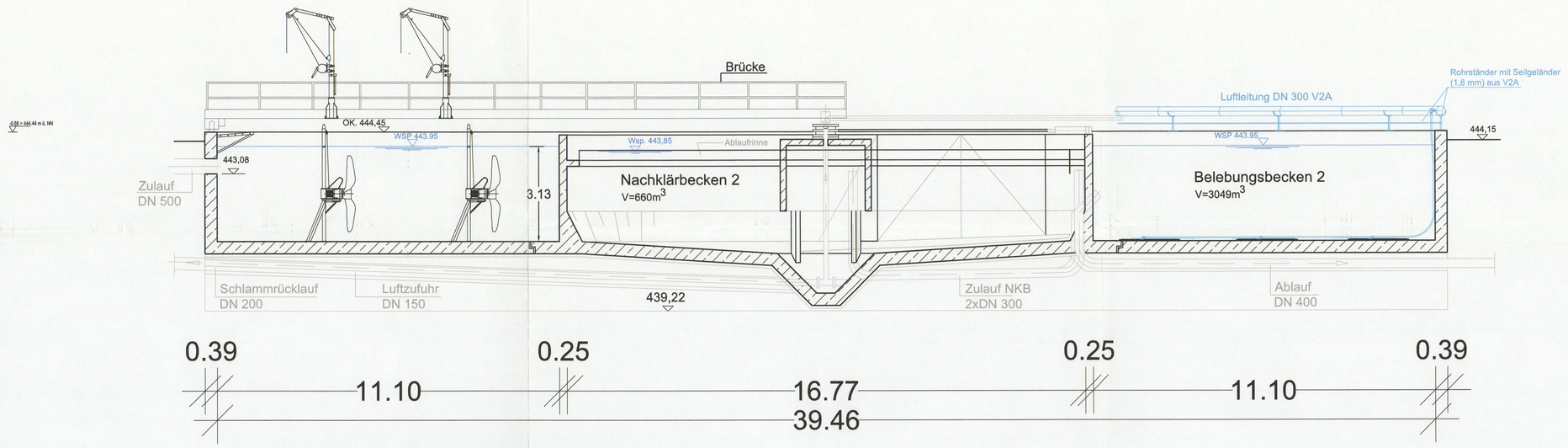

Längsschnitt Rundbecken 2

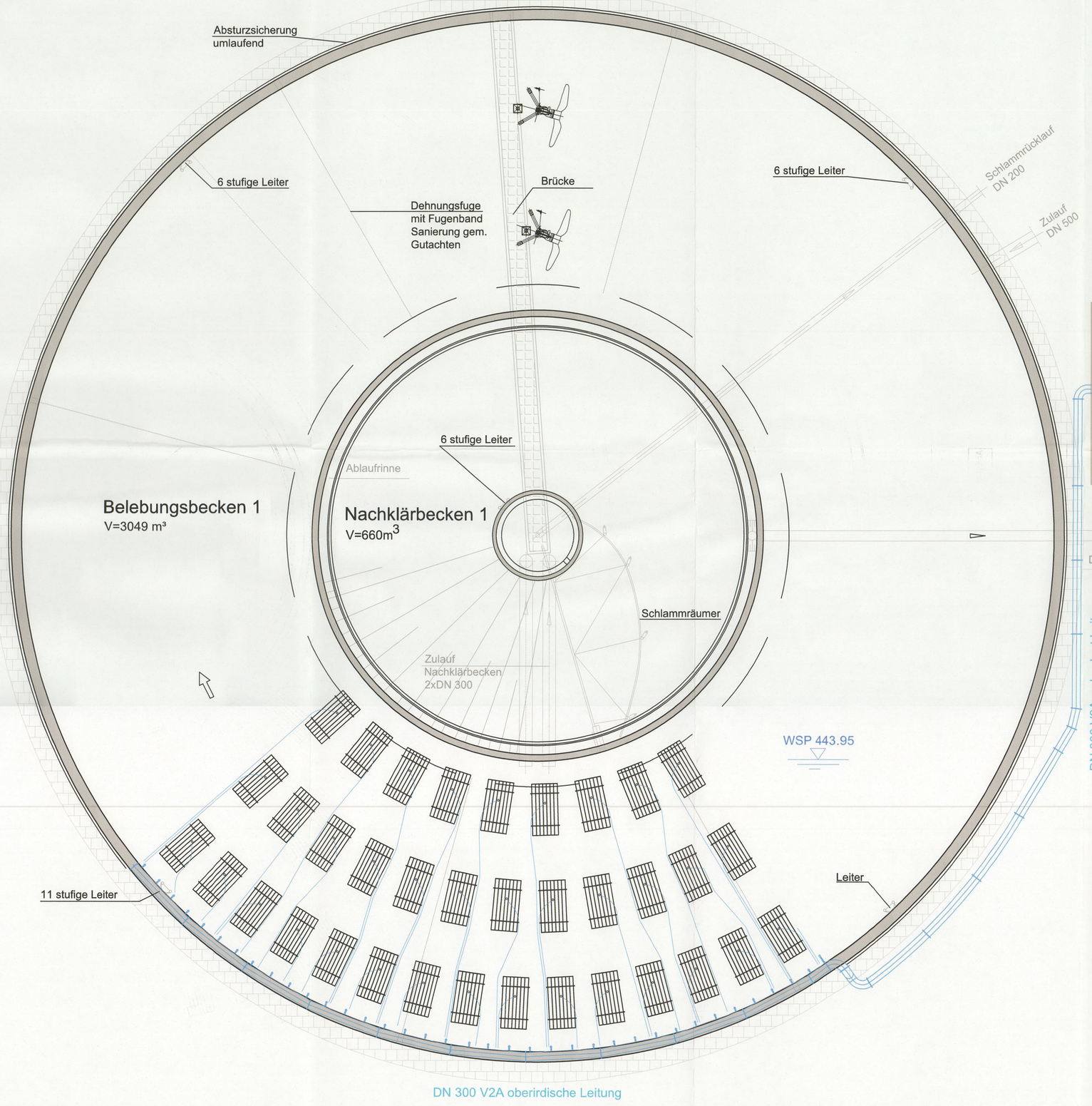

Draufsicht

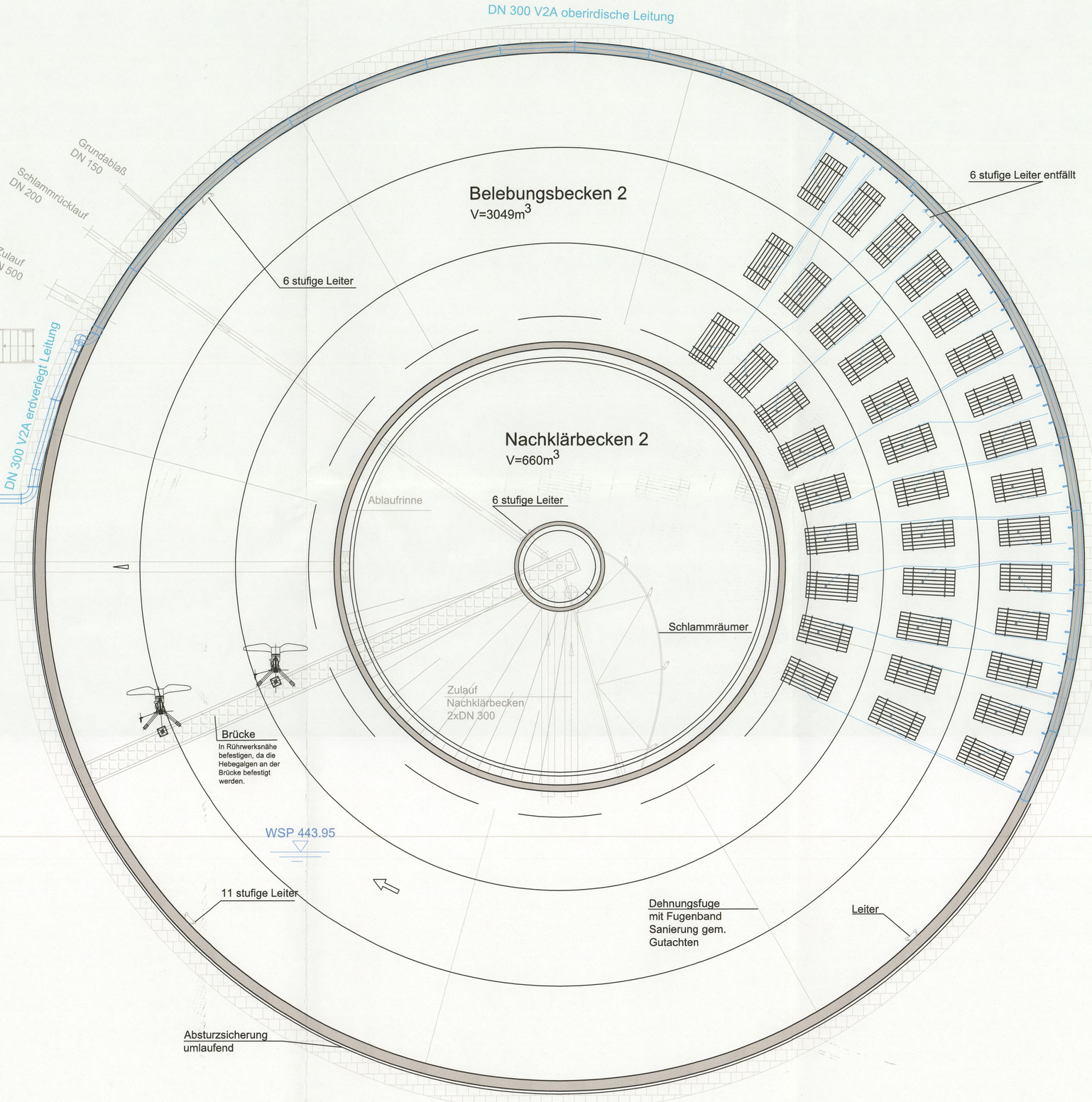

Anlage: 3.3.4

Genehmigt mit Bescheid des Landratsamtes Pfaffenhofen a.d.Ilm vom 23.11.2023, Az.: 426323.0 gemäß Art. 15 BayWG.
Pfaffenhofen a.d.Ilm, 23.11.2023
Landratsamt
Markus Heß

Geprüft
der allg. anerk. Sachverständige im wasserrechtl. Verfahren
Wasserwirtschaftsamt Ingolstadt
Ingolstadt,

Index:	Art der Änderung:	Datum:	gezeichnet:

Projekt:
Zweckverband Oberes Ilmtal
Antrag zur wasserrechtlichen Genehmigung

Gemeinde Reichertshausen
Landkreis Pfaffenhofen a.d. Ilm

GENEHMIGUNGSPLANUNG

Vorhabenträger:
Zweckverband Oberes Ilmtal

Planinhalt:
Tektur vom 01.03.2023 zur Genehmigungsplanung vom 23.04.2021
Grundriss und Schnitt Kombibecken 1+2

Projekt Nr.: 4011.024
Datum: 01.03.2023

Plan-Nr./Index: GP KB01
Maßstab: 1:100
Aufgestellt: R. Hojenski
Plangrundlagen: Bestandsplan von 22.08.2019, SCHARRTEC
Lagesystem: UTM 32
gezeichnet: M. Piele
Höhensystem: m.ü.NHN (DHHN 2016)
geprüft: A. Vogl

Entwurfsverfasser:
WipflerPLAN
Architekten
Bauingenieure
Vermessungsingenieure
Erschließungsträger

WipflerPLAN
Planungsgesellschaft mbH
Hohenwarter Straße 124
85276 Pfaffenhofen / Ilm
Tel.: 08441 8046-0
Fax: 08441 490204
www.wipflerplan.de
info@wipflerplan.de

ZV Abwasserbeseitigung Oberes Ilmtal
Pfaffenhofener Str. 2
85293 Reichertshausen
Tel.: 08441/858-0
Fax: 08441/858-8
www.reichertshausen.de
rathaus@reichertshausen.de

Datei: wipflerplan.local/sfs/Projekte/PROJEKTE/4011.024/5_Planungen/3_Genehmigungsplanung/2_Wasserrechtsantrag/Pläne/2023-03-01_Tektur WR-Antrag/4011.024_GP_KB01.dwg | Plotdatum: 27.02.2023, 09:45 Uhr | Benutzer: lu

Blattgröße: 1.250 x 0.700 = 0.875 m²