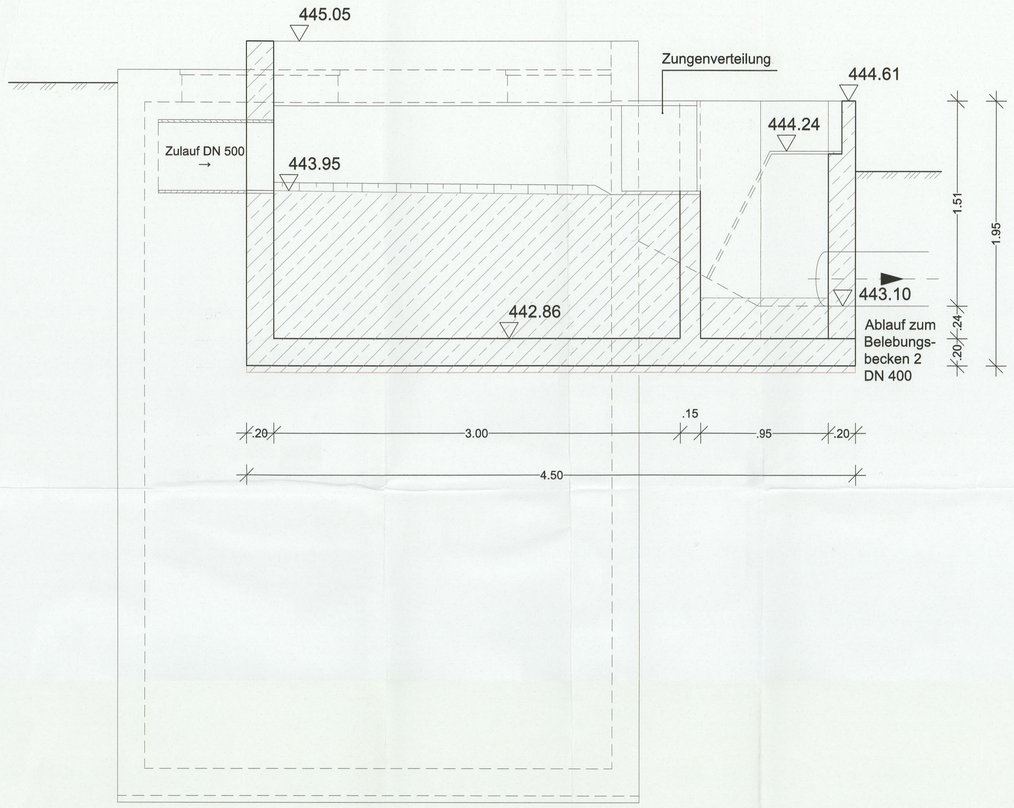

Schnitt: A-A

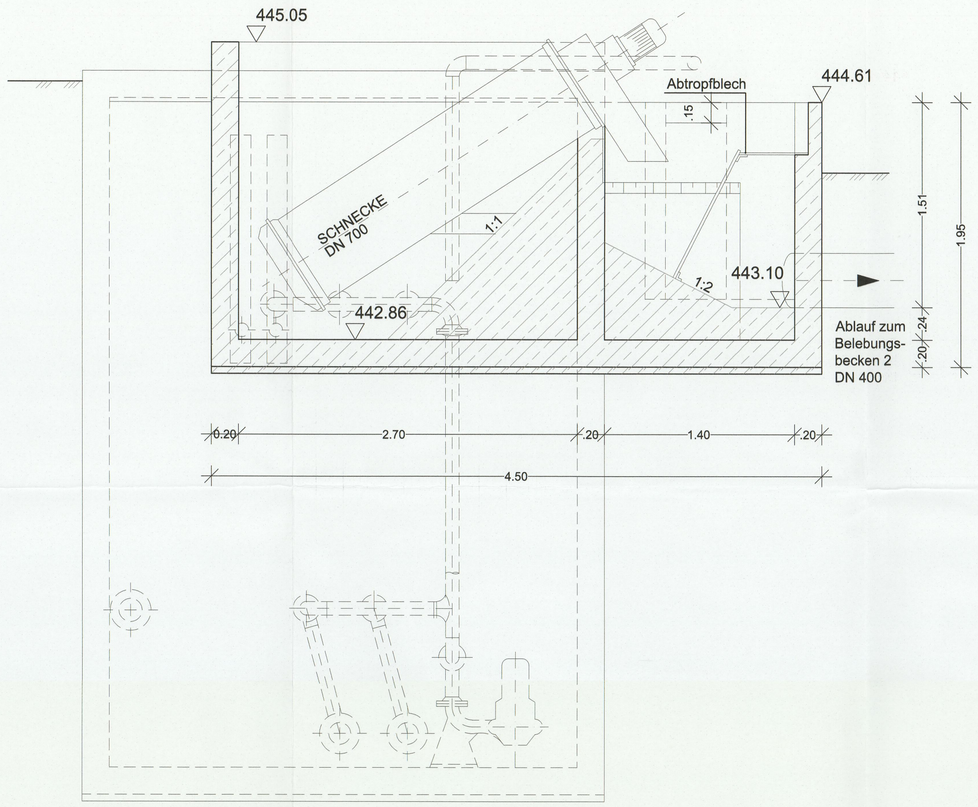

Schnitt: B-B

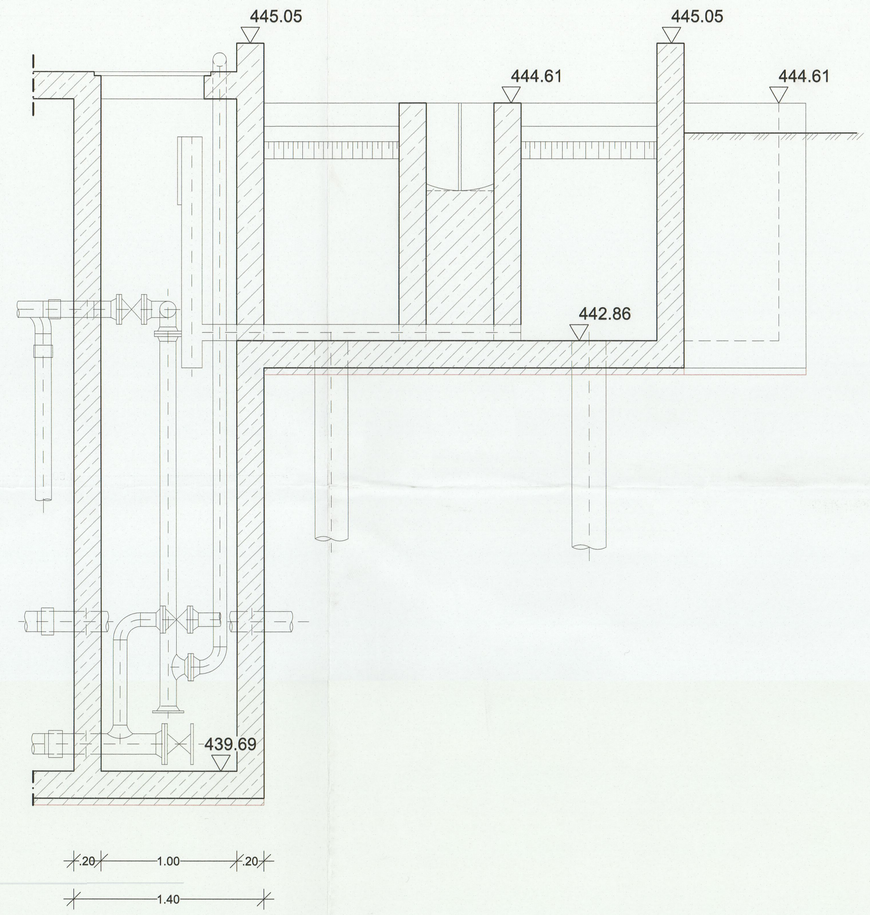

Schnitt: C-C

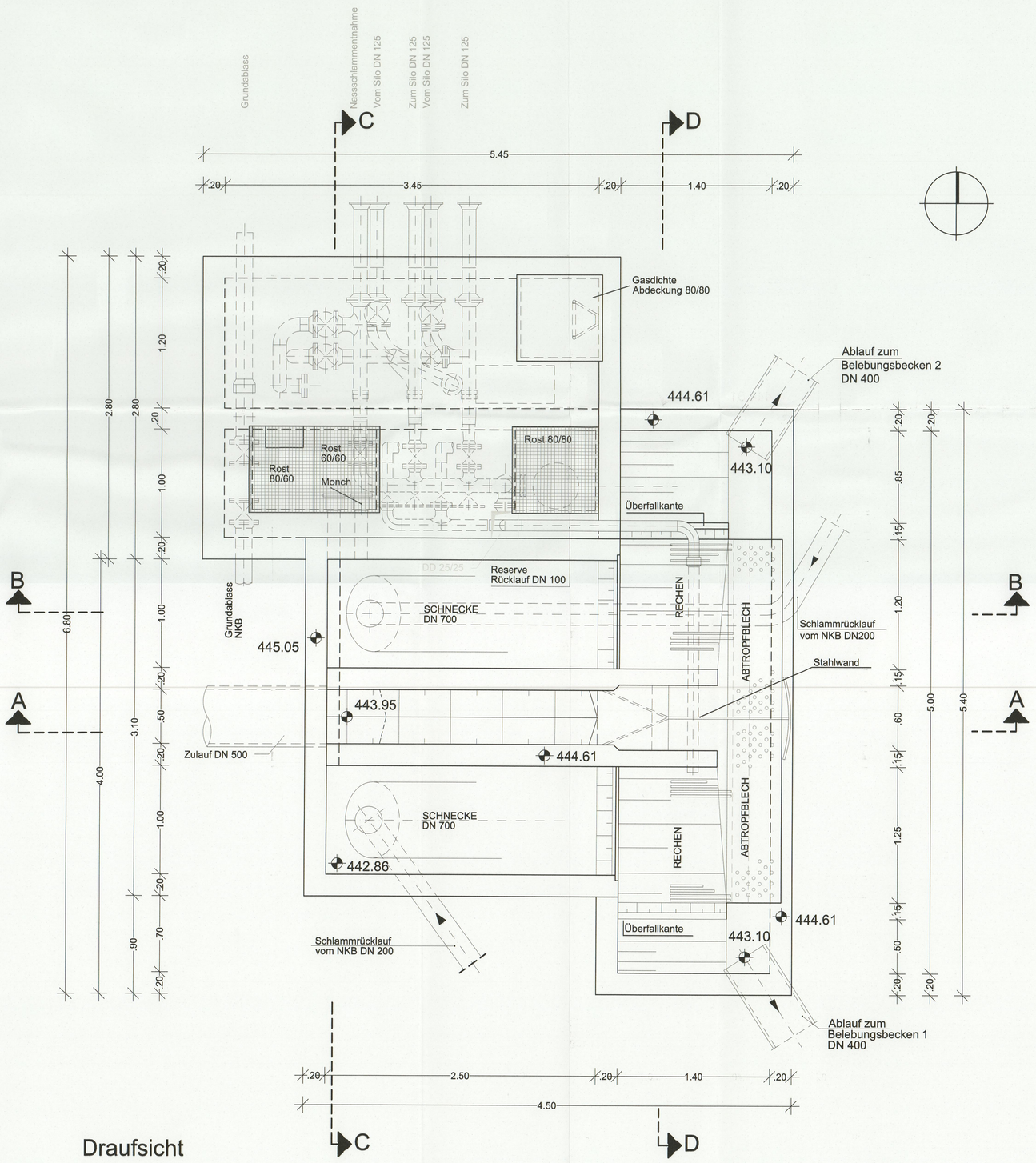

Draufsicht

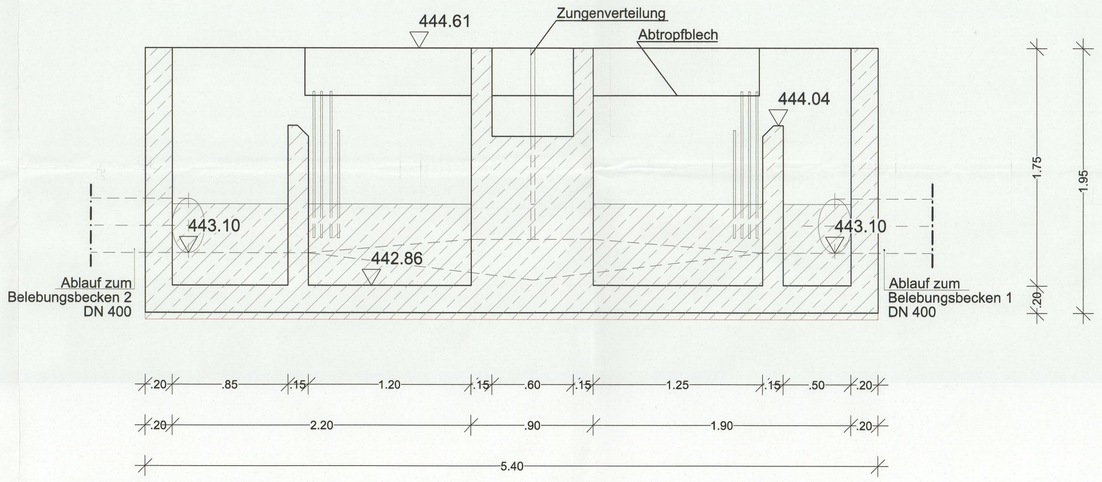

Schnitt: D-D



Fotos des bestehenden Pumpwerks

Anlage: 3.3.3

Genehmigt mit Bescheid des Landratsamtes Pfaffenhofen a.d.Ilm vom 23.11.2023, Az.: 42/6323.0 gemäß Art. 15 BayWG. Pfaffenhofen a.d.Ilm, 23.11.2023 Landratsamt
Markus Hess

Die Kotierung wurde anhand von verschiedenen Vermessungen und Bestandsplänen plausibilisiert!
Alle Wasserspiegelhöhen sind dem hydraulischen Längsschnitt zu entnehmen

Geprüft
der allg. amtl. Sachverständige im wasserrechtl. Verfahren
Wasserwirtschaftsamt Ingolstadt
Ingolstadt,

Index:	Art der Änderung:	Datum:	gezeichnet:

Projekt:
Zweckverband Oberes Ilmtal
Antrag zur wasserrechtlichen Genehmigung

Gemeinde Reichertshausen
Landkreis Pfaffenhofen a. d. Ilm

GENEHMIGUNGSPLANUNG

Vorhabensträger:
Zweckverband Oberes Ilmtal

Planinhalt:
Bauwerksplan
Rücklaufschlammpumpwerk

Projekt Nr.: 4011.024
Datum: 15.03.2021

Plan-Nr./Index: GP RPW01
Maßstab: 1 : 25
Aufgestellt: M. Müller

Plangrundlagen:
Lagesystem: GK4
gezeichnet: J. Heim
Höhensystem: m.ü.NN (DHHN 12)
geprüft: A. Vogl

Bertram-Pfister Verbandsrat

Entwurfsverfasser:
WipflerPLAN
Architekten
Bauingenieure
Vermessungsingenieure
Erschließungsträger

WipflerPLAN Planungsgesellschaft mbH
Hohenwarter Straße 124
85276 Pfaffenhofen / Ilm
Tel.: 08441 5046-0
Fax: 08441 490204
www.wipflerplan.de
info@wipflerplan.de

ZV Abwasserbeseitigung Oberes Ilmtal
Pfaffenhofener Str. 2
85293 Reichertshausen
Tel.: 08441/858-0
Fax: 08441/858-9
www.reichertshausen.de
rathaus@reichertshausen.de

Datei: P:\PROJEKTE\4011.024\5_Planungen\3_Genehmigungsplanung\2_Wasserrechtsanträge\Pläne_Pläne zum WR-Antrag\3.3.3 - 4011.024_GP_RPW01.dwg | Plotdatum: 12.03.2021, 14:53 Uhr | Benutzer: jhm

Blattgröße: 1.009 x 0.759 = 0.766 m²